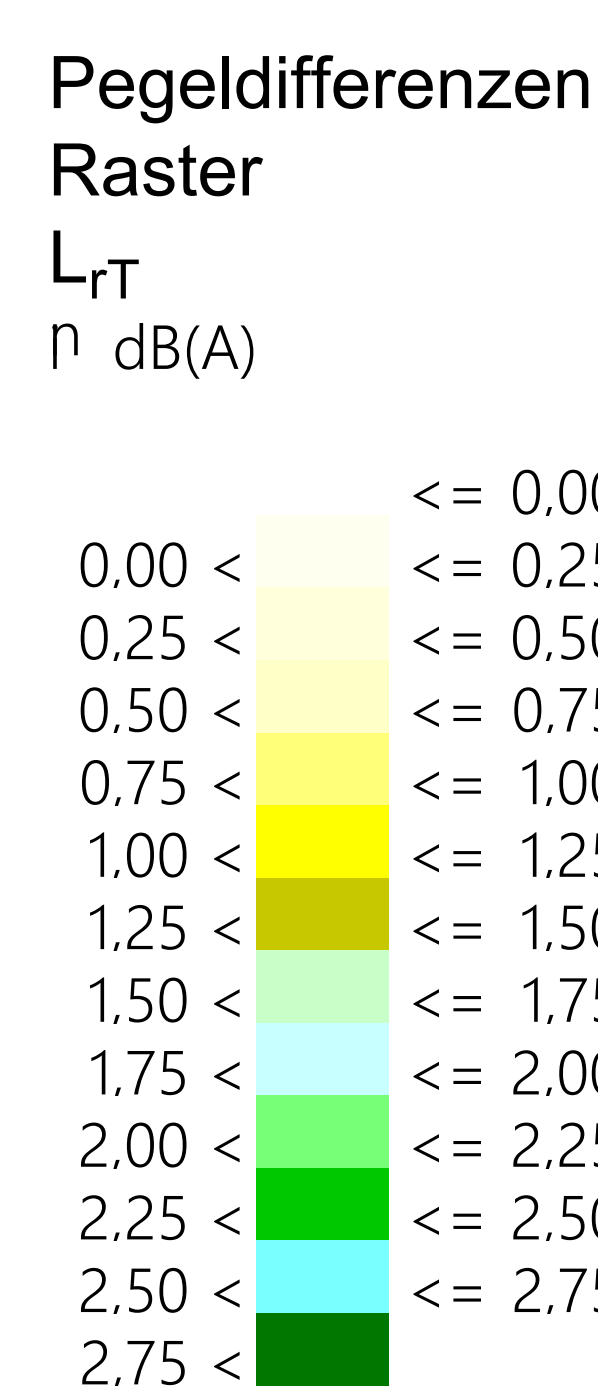
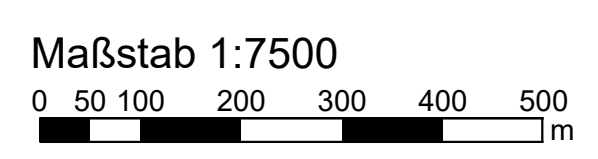
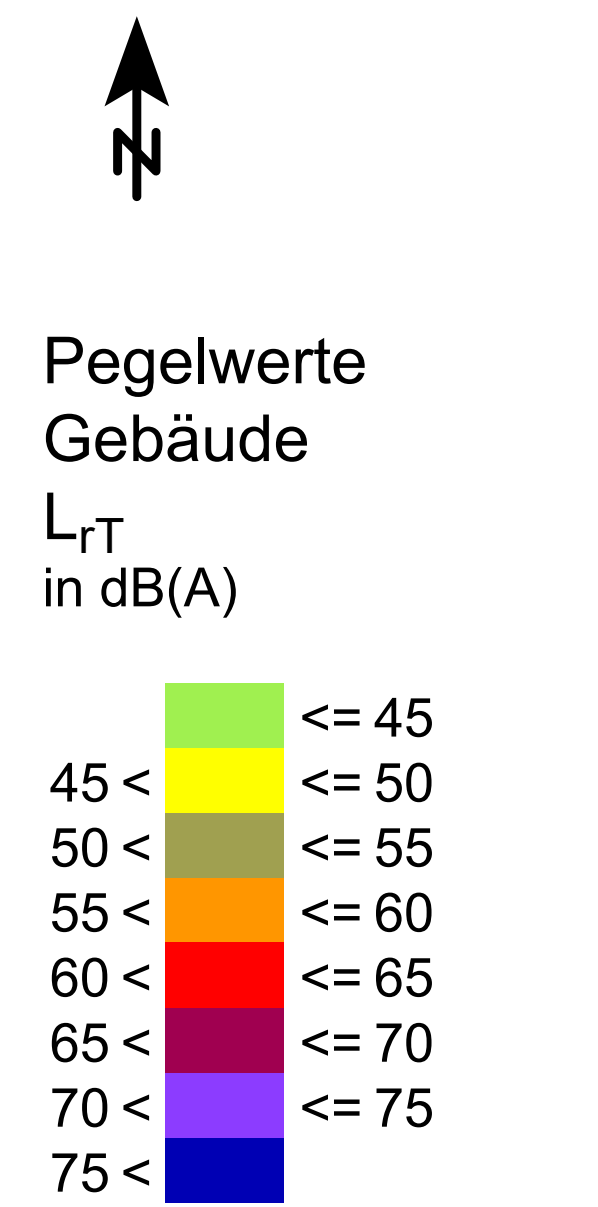


**Kernstadt und B 30 Waldsee
Umfahrung Nord Fliederweg**

**B 30 Englerts und
Mattenhaus**

**B 30 Gaisbeuren und Enzisreute
L 285 Reute**



- Zeichenerklärung**
- Straßenachse
 - Emissionslinie
 - Oberfläche
 - Brücke
 - Hauptgebäude mit Anzahl Einwohner
 - Nebengebäude
 - Schule
 - Kindergarten
 - Klinik oder Kurpension
 - Wand oder Wand auf Wall
 - Lärmschutzwand
 - Lichtsignalanlage
 - Immissionspegel an Fassade

Stadt Bad Waldsee

Lärmkartierung des Straßenverkehrs

Differenzkarte ohne/mit 30/70 km/h, Variante 1
für den Zeitbereich Tag und Gebäudelärmkarte mit
30/70 km/h, Variante 1 für den Zeitbereich Tag

Lärmkarte 6	Maßstab 1:7.500	12.05.2022
-------------	-----------------	------------

Dipl.-Ing. Gabriele Schulte
Verkehrsunlagen
Lärmschutz
88077 Markt
info@stb-verkehrsunlagen.de

Tel. 07544 913 108
Fax 07544 913 224